

- TONTIT:**
- 34068/41-49
  - 34174/2-12
  - 34175/1-4
  - 34176/1-9
  - 34177/1-6

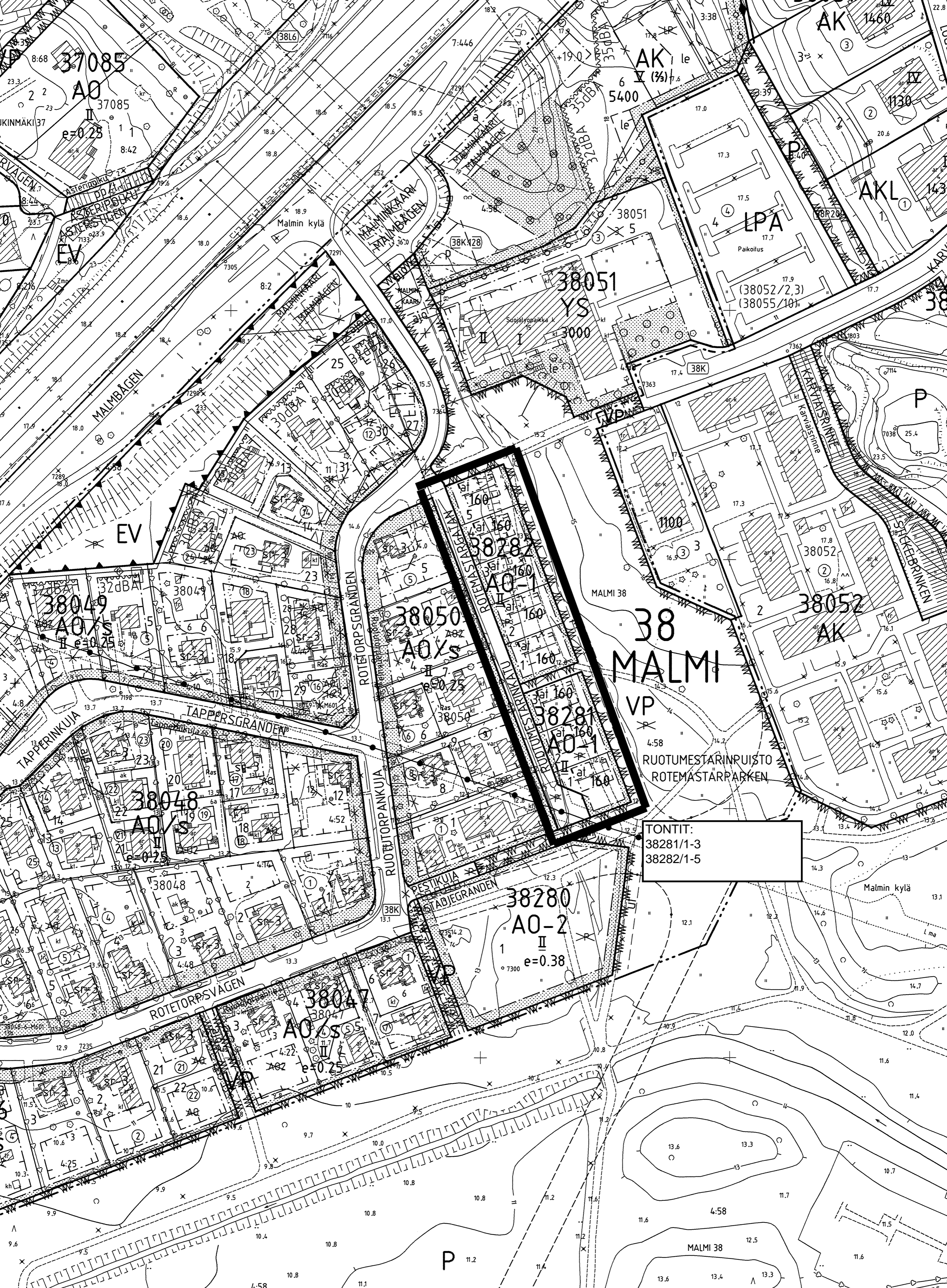
**Streets:** PREDIKANTVÄGEN, HÖTEGSVÄGEN, HEINÄSARANTIE, HEINÄSARANKAARI, SUURSUONRAITTI, STORKÄRRSTRÄKE, KARRÄKERSBÄGEN, SUURSUONPUISTO, STORKÄRRSPARKEN, OULUNKYLÄ 28, SUURSUONVÄYLÄ, PAKILAN KYLÄ, OULUNKYLÄN KYLÄ, EV.

**Plot Numbers:** 34071, 34068, 34174, 34175, 34176, 34177, 28325, 28317, 28326, 28327.

**Zoning Designations:** AO, AO<sup>II</sup>, AP, A, A<sup>1/2</sup>kl<sup>II</sup>.

**Area Measurements:** e=0.25, e=0.40, 1/400, 1/180, 1/160, 1/120, 1/100, 1/80, 1/60, 1/40, 1/30, 1/20, 1/10, 1/5, 1/2, 1/1.

**Other Labels:** VL, 28, 34, 36, 37, 38, 39, 40, 41, 42, 43, 44, 45, 46, 47, 48, 49, 50, 51, 52, 53, 54, 55, 56, 57, 58, 59, 60, 61, 62, 63, 64, 65, 66, 67, 68, 69, 70, 71, 72, 73, 74, 75, 76, 77, 78, 79, 80, 81, 82, 83, 84, 85, 86, 87, 88, 89, 90, 91, 92, 93, 94, 95, 96, 97, 98, 99, 100.



37085  
AO

AK I le  
5400

AK 1460

EV

Malmin kylä

38051  
YS  
3000

LPA  
Paikoius

AKL 143

EV

38049  
AO/VS  
e=0.25

38050  
AO/VS

38  
MALMI  
VP

38052  
AK

TAPPERINKUJIA

TAPPERSGRÄNDE

ROUUTORPGRÄNDE

RUUTTORPANKUJIA

RUUTUMESTÄRINPUISTO  
ROTEMÄSTÄRRÄKKEN

38048  
AO/VS  
e=0.25

38280  
AO-2  
1  
e=0.38

TONTIT:  
38281/1-3  
38282/1-5

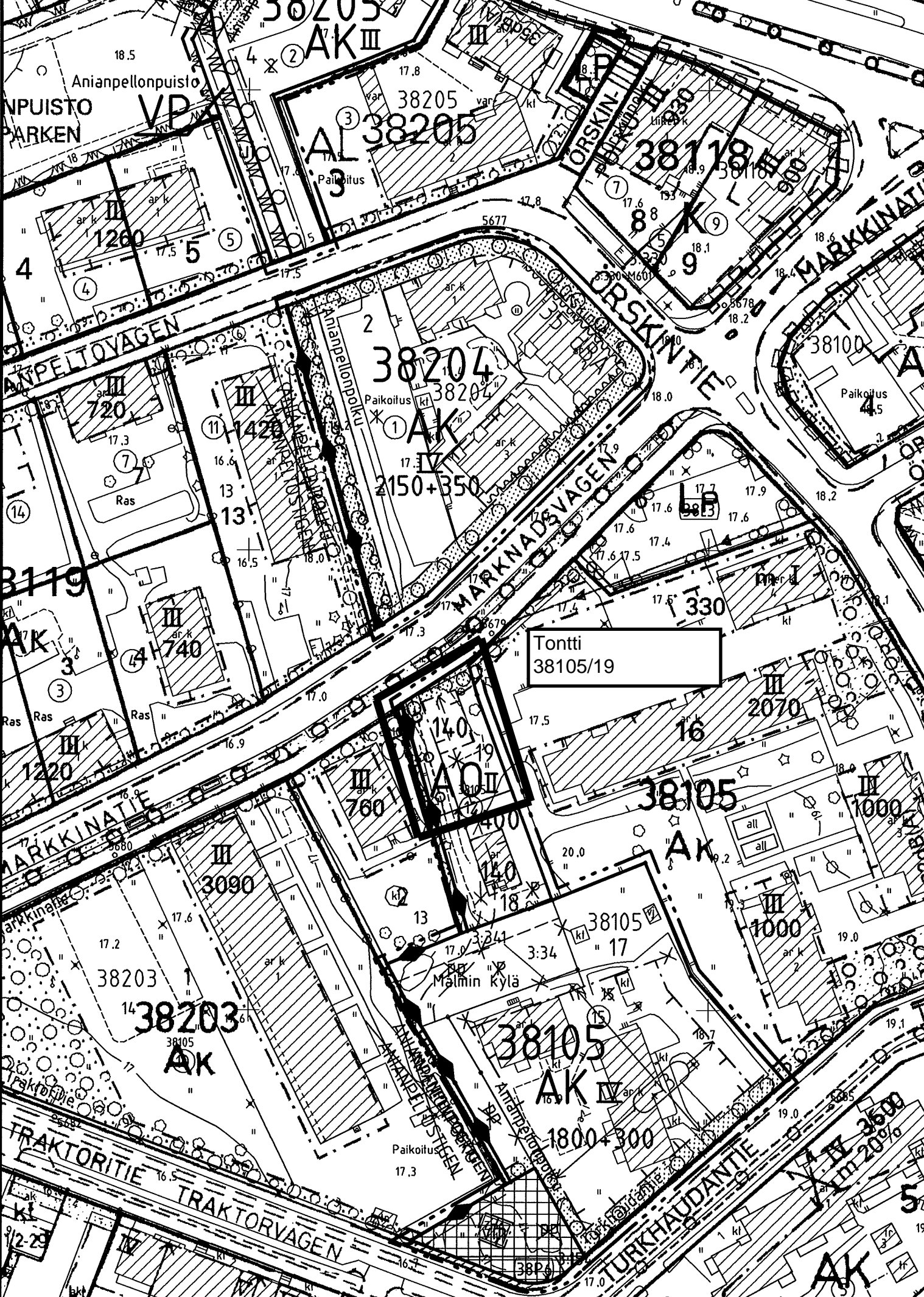
ROUUTORSVÄGEN

38047  
AO/VS  
e=0.25

PESTIKUJIA  
STÄDJEGRÄNDE

MALMI 38

P



30203  
AK III

Anianpellonpuisto  
VP  
ANIANPELLONPUUSTO  
PARKEN

38205  
Paikotus  
AK III

38118  
AK III

ANIANPELLONVAGEN

38204  
Paikotus  
AK III

MÄRKINÄDVAGEN  
AK III

MÄRKINÄDVAGEN  
AK III

38119  
AK III

2150+350  
AK III

Tontti  
38105/19

MÄRKINÄDVAGEN  
AK III

140  
AK III

38105  
AK III

MÄRKINÄDVAGEN  
AK III

38105  
AK III

1000  
AK III

TRAKTORITIE  
TRAKTORVAGEN

1800+300  
AK III

TURKHAUDANTIE  
AK III

11695 / 31.5.2007

AK III

7500+500

38242

EV

EV

38036

AK III

11250+500

38035

AK III

38039

AKR

e=0.40

38038

AKR

e=0.40

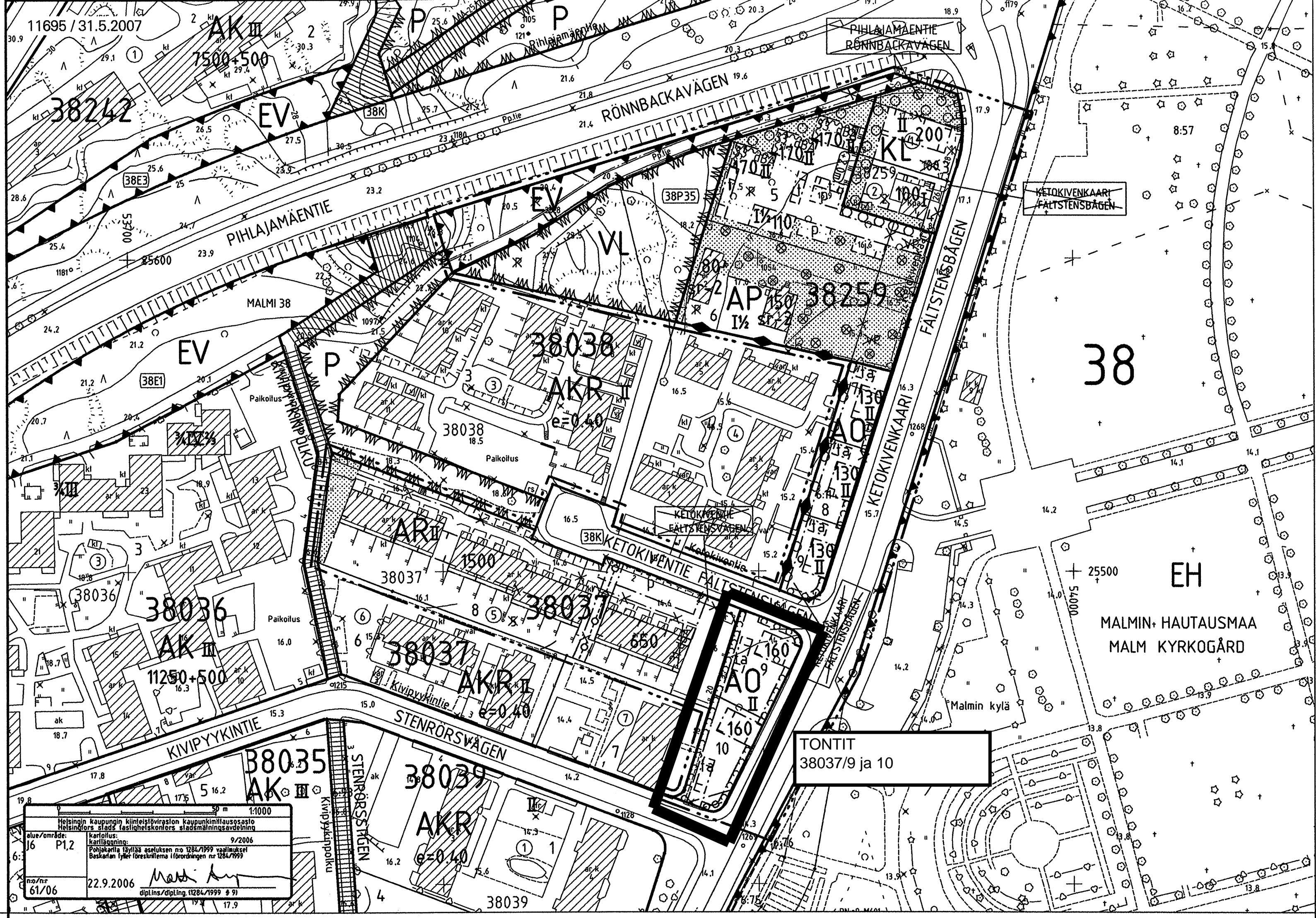
38259

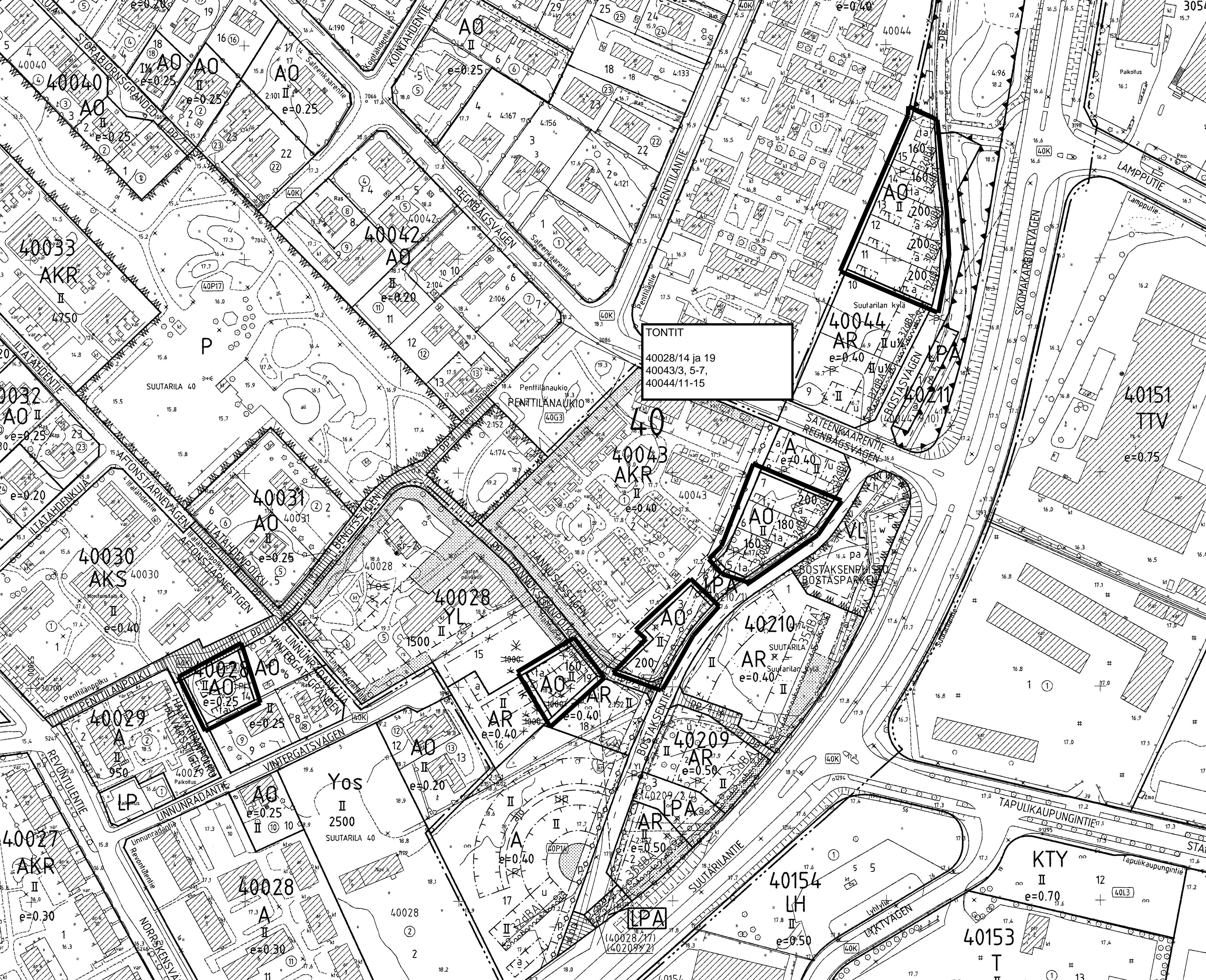
AP 150

I 1/2

TONTIT  
38037/9 ja 10

Helsingin kaupungin kiinteistöviraston kaavunkirjasto Helsingin kaupungin kiinteistöviraston kaavunkirjasto	
alue/område: 16 P1.2	kariläggning: 9/2006
Pohjakaartilla täytettyä asetuksen no 1284/1999 vaalimaksel Baskartan tytet förskriften nr 1284/1999	
no/nr 61/06	22.9.2006 <i>Matti K...</i>
dipl.ins./dipl.ing. (1284/1999 § 9)	





41277  
AOR  
II  
2800+150

A0  
I  
e=0.25

41276  
AQ  
II  
2:443  
e=0.25

TONTIT  
41265/13 ja 14  
41266/12-13

41265  
A0  
II  
e=0.25

41266  
A0  
II  
e=0.20

41267  
A0  
II  
e=0.25

41268  
A0  
II  
e=0.25

41269  
A0  
II  
e=0.25

41270  
A0  
II  
e=0.25

41271  
A0  
II  
e=0.25

41272  
A0  
II  
e=0.25

41273  
A0  
II  
e=0.25

41274  
A0  
II  
e=0.25

41275  
A0  
II  
e=0.25

41276  
AQ  
II  
2:443  
e=0.25

41277  
AOR  
II  
2800+150

41278  
A0  
II  
e=0.25

41279  
A0  
II  
e=0.25

41280  
A0  
II  
e=0.25

41281  
A0  
II  
e=0.25

41282  
A0  
II  
e=0.25

41283  
A0  
II  
e=0.25

41284  
A0  
II  
e=0.25

41285  
A0  
II  
e=0.25

41286  
A0  
II  
e=0.25

41287  
A0  
II  
e=0.25

41288  
A0  
II  
e=0.25

41289  
A0  
II  
e=0.25

41290  
A0  
II  
e=0.25

41291  
A0  
II  
e=0.25

41292  
A0  
II  
e=0.25

41293  
A0  
II  
e=0.25

41294  
A0  
II  
e=0.25

41295  
A0  
II  
e=0.25

41296  
A0  
II  
e=0.25

41297  
A0  
II  
e=0.25

41298  
A0  
II  
e=0.25

41299  
A0  
II  
e=0.25

41300  
A0  
II  
e=0.25

KIITAJANTIE

Ala-Tikkurilan kylä

Fastbölen tie

FASTBÖLEVÄGEN

FASTBÖLIENTIE

MIELIKINPUISTO  
MIELIKKIPARKEN

SUURMETSA 41

Mielikinuisto

MIELIKINTIE

MIELIKRIVÄGEN

BUŠKVÄGEN

PENSASKUJA

BUŠKGRÄNDEN

PENSASTIE

TERRIVÄGEN

TERRINKUJA

SUUNTIMOTIE

TERRINTIE

0 50 m 1:1000

Helsingin kaupungin kielteisöviraston kaupunkimittausosasto  
Helsingfors stads fastighetskontors stadsmåtningsavdelning

alue/område: J8 S2	Kartollusi: Kartläggning: 9/2007
Pohjakartta täyttää asetuksen n:o 1284/1999 vaatimukset Baskartan fyller föreskrifterna i förordningen nr 1284/1999	
n:o/nr: 58/07	10.9.2007 dipl.ins/dipl.ing. (1284/1999 § 9)



